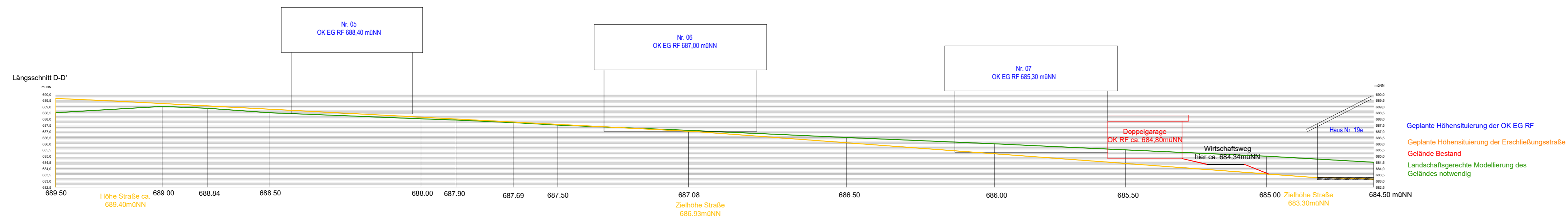
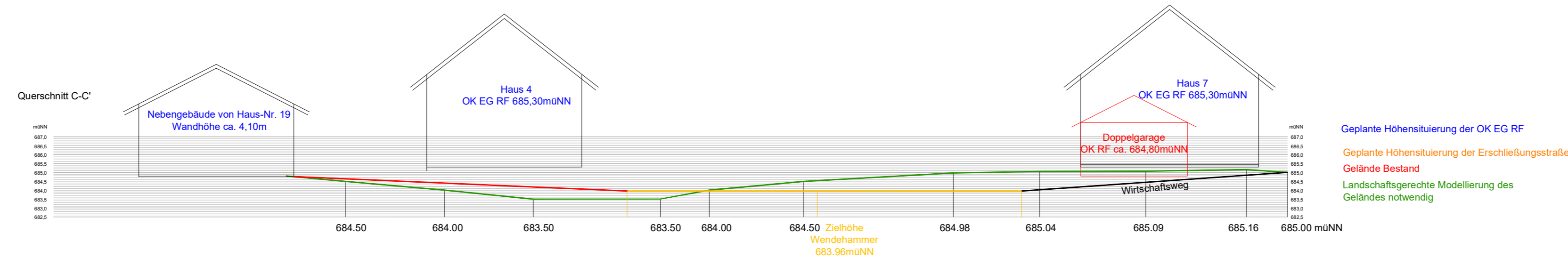
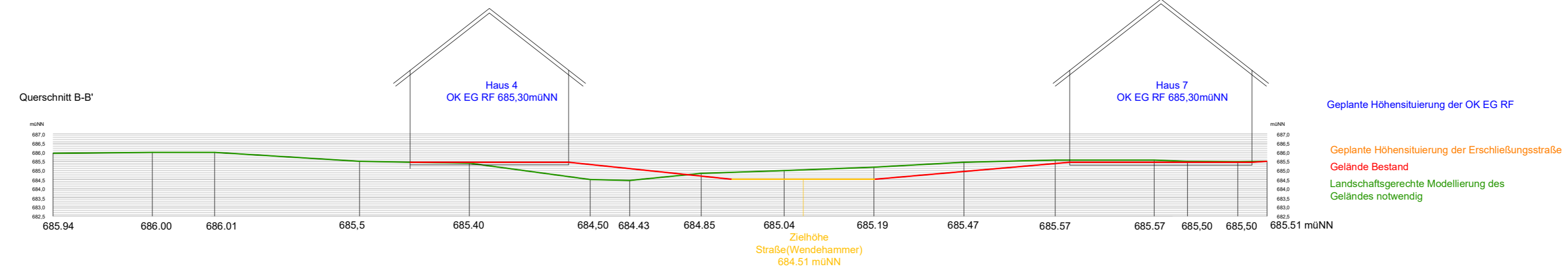
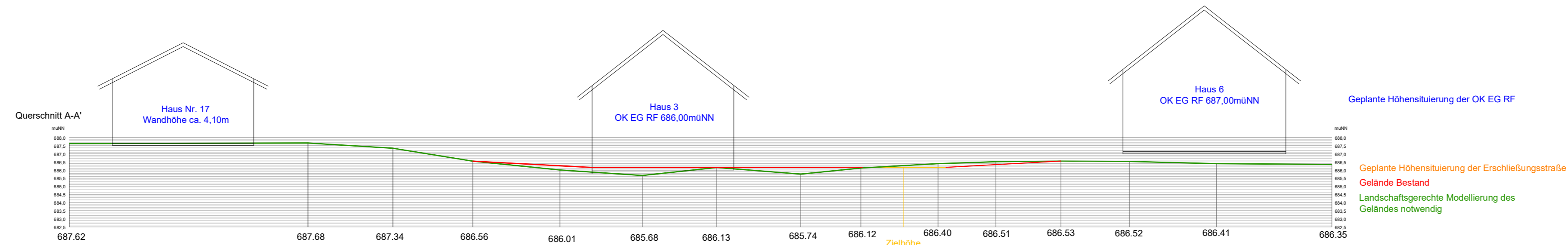


Schnitte durch das Gelände mit
beispielhafter Situierung von Gebäuden



Gemeinde Wessobrunn
Landkreis Weilheim-Schongau

**Bebauungsplan mit
integriertem Grünordnungsplan "Südlich der Klostermauer"**
gemäß § 13a BauGB

**Anlage 1 zum Hinweis Nr. 16:
Schnittzeichnungen zum Entwurf vom 04.02.2019**

*Alle Schnittzeichnungen haben ausschließlich hinweislichen Charakter und
zeigen Möglichkeiten zur Situierung der Gebäude im Gelände auf der Grundlage
der festgesetzten Bezugshöhen auf.*

Planung Städtebau und Grünordnung:
Prof. Dr. Ulrike Pröbstl-Haider
Freie Landschaftsarchitektin BDLA, Stadtplanerin SRL, BayAK
Bearbeitung: Prof. Dr. Ulrike Pröbstl-Haider, Dipl.-Ing. Belinda Reiser

Etting, den 28.01.2020

Dr. U. Pröbstl-Haider
Dr. Ulrike Pröbstl-Haider

erstellt: 24.04.2018
geändert: 04.02.2019
28.01.2020

N
Maßstab 1 : 200

AGL
Arbeitsgruppe für Landnutzungsplanung
Institut für ökologische Forschung
St. Andrästr. 8a D-82398 Etting-Polling
Tel. ++49 (0) 8802 - 91091
Fax ++49 (0) 8802 - 91092
E-mail: office@agl-proebstl.de www.agl-proebstl.de