









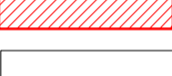












Zeichenerklärung

-  Gemeindegrenze
-  Gebäude und Fluggrenzen
- Schutzgebiete, Schutzzonen und Biotopflächen**
-  Landschaftsschutzgebiet
"Raisting Lichtenau und Tal der Rott zwischen Stille und Zellsee"
"Engelsrieder See"
-  Naturschutzgebiet
"Schwaigwaldmoos"
"Rohmoos"
"Eibenwald bei Palerzell"
-  Natura 2000 Gebiet (Flora-Fauna-Habitat, FFH)
"Moore und Wälder westlich Dessen"
"Moorkette von Peiting bis Wessobrunn"
-  Natura 2000 Gebiet (Vogelschutz- Richtlinie, SPA-Gebiet)
"Ammerseegebiet"
-  Naturdenkmal
"Tasslölde in Wessobrunn"
"Gebetslinden in Wessobrunn"
"Marienlinde in Linden"
-  Wasserschutzgebiet
-  Umgrenzung von Flächen für Maßnahmen zum Schutz, zur Pflege und zur Entwicklung von Natur und Landschaft (Okoflächenkataster Bayern, gemeldete Flächen)
-  Sortenerhaltungsarten für alle Obstsorten im oberbayerischen Alpenvorraum
-  Wertvolle Biotope (lt. amtlicher Biotopkartierung, Stand 1997, mit Teilkaktualisierung 2011)
-  Artenschutzkartierung - punktuelles Vorkommen
-  Artenschutzkartierung - Gewässer
-  Artenschutzkartierung - Vögel
-  Artenschutzkartierung - Sonstige Lebensräume
- Weitere Nutzungen mit besonderer Bedeutung für den Biotop- und Artenschutz**
-  bestehende Gehölze (Bäume, Sträucher, Baumgruppen, Feldgehölze)
(Schutz nach Art.16 BayNatSchG und §39 BNatSchG; Erhaltung und Ersatz im Falle von Verlust)
- Waldfläche**
-  z.B. **B** Wald mit besonderer Bedeutung als Lebensraum und für die biologische Vielfalt
-  **Le** Wald mit besonderer Bedeutung für den Bodenschutz
-  **E** Wald mit besonderer Bedeutung für die Erholung
-  Stillgewässer, Fließgewässer, Quellbereiche
-  Naturwaldreservat "Wessenbergfliz"

Flächennutzungsplan mit integriertem Landschaftsplan Gemeinde Wessobrunn


Themenkarte Naturschutz

Informationskarte ohne Bindungswirkung für den Einzelnen

Auftraggeber: Gemeinde Wessobrunn

Projektbearbeitung: Dr. Ulrike Pröbstl- Haider
Freie Landschaftsarchitektin BDLA

Bad Kohlgrub, den 24.10.2023



AGL
Arbeitsgruppe für Landnutzungsplanung
Institut für ökologische Forschung
Gehweg 1
D-82433 Bad Kohlgrub
Tel. ++49 (0) 8845 75 72 630
E-mail office@agl-proebstl.de
www.agl-proebstl.de