









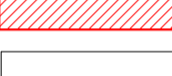












### Zeichenerklärung

-  Gemeindegrenze
-  Gebäude und Flurgrenzen
- Schutzgebiete, Schutzzonen und Biotopflächen**
-  Landschaftsschutzgebiet  
"Raistingler Lichtenau und Tal der Rott zwischen Stillem und Zellsee"  
"Engelsrieder See"
-  Naturschutzgebiet  
"Schwaigwaldmoos"  
"Rohrmoos"  
"Eibenwald bei Palerzell"
-  Natura 2000 Gebiet (Flora-Fauna-Habitat, FFH)  
"Moore und Wälder westlich Dessen"  
"Moorkette von Peiting bis Wessobrunn"
-  Natura 2000 Gebiet (Vogelschutz- Richtlinie, SPA-Gebiet)  
"Ammerseegebiet"
-  Naturdenkmal  
"Fasslöhle in Wessobrunn"  
"Gebetslinden in Wessobrunn"  
"Marienlinde in Linden"
-  Wasserschutzgebiet
-  Umgrenzung von Flächen für Maßnahmen zum Schutz, zur Pflege und zur Entwicklung von Natur und Landschaft  
(Okoflächenkataster Bayern, gemeldete Flächen)
-  Sortenerhaltungsarten für alte Obstsorten im oberbayerischen Alpenvorraum
-  Wertvolle Biotope (lt. amtlicher Biotopkartierung, Stand 1997, mit Teilaktualisierung 2011)
-  Artenschutzkartierung - punktuelles Vorkommen
-  Artenschutzkartierung - Gewässer
-  Artenschutzkartierung - Vögel
-  Artenschutzkartierung - Sonstige Lebensräume
- Weitere Nutzungen mit besonderer Bedeutung für den Biotop- und Artenschutz**
-  bestehende Gehölze (Bäume, Sträucher, Baumgruppen, Feldgehölze)  
(Schutz nach Art.16 BayNatSchG und §39 BNatSchG; Erhaltung und Ersatz im Falle von Verlust)
- Waldfläche**
-  z.B. **B** Wald mit besonderer Bedeutung als Lebensraum und für die biologische Vielfalt
-  **B** Wald mit besonderer Bedeutung für den Bodenschutz
-  **E** Wald mit besonderer Bedeutung für die Erholung
-  Stillgewässer, Fließgewässer, Quellbereiche
-  Naturwaldreservat "Wessenbergfliz"

## Flächennutzungsplan mit integriertem Landschaftsplan Gemeinde Wessobrunn


### Themenkarte Naturschutz

Informationskarte ohne Bindungswirkung für den Einzelnen

Auftraggeber: Gemeinde Wessobrunn

Projektbearbeitung: Dr. Ulrike Pröbstl- Haider  
Freie Landschaftsarchitektin BDLA

Bad Kohlgrub, den 31.05.2022



**AGL**

Arbeitsgruppe für Landnutzungsplanung  
Institut für ökologische Forschung  
Gehmweg 1  
D-82433 Bad Kohlgrub  
Tel. ++49 (0) 8845 75 72 630  
E-mail office@agl-proebstl.de  
www.agl-proebstl.de